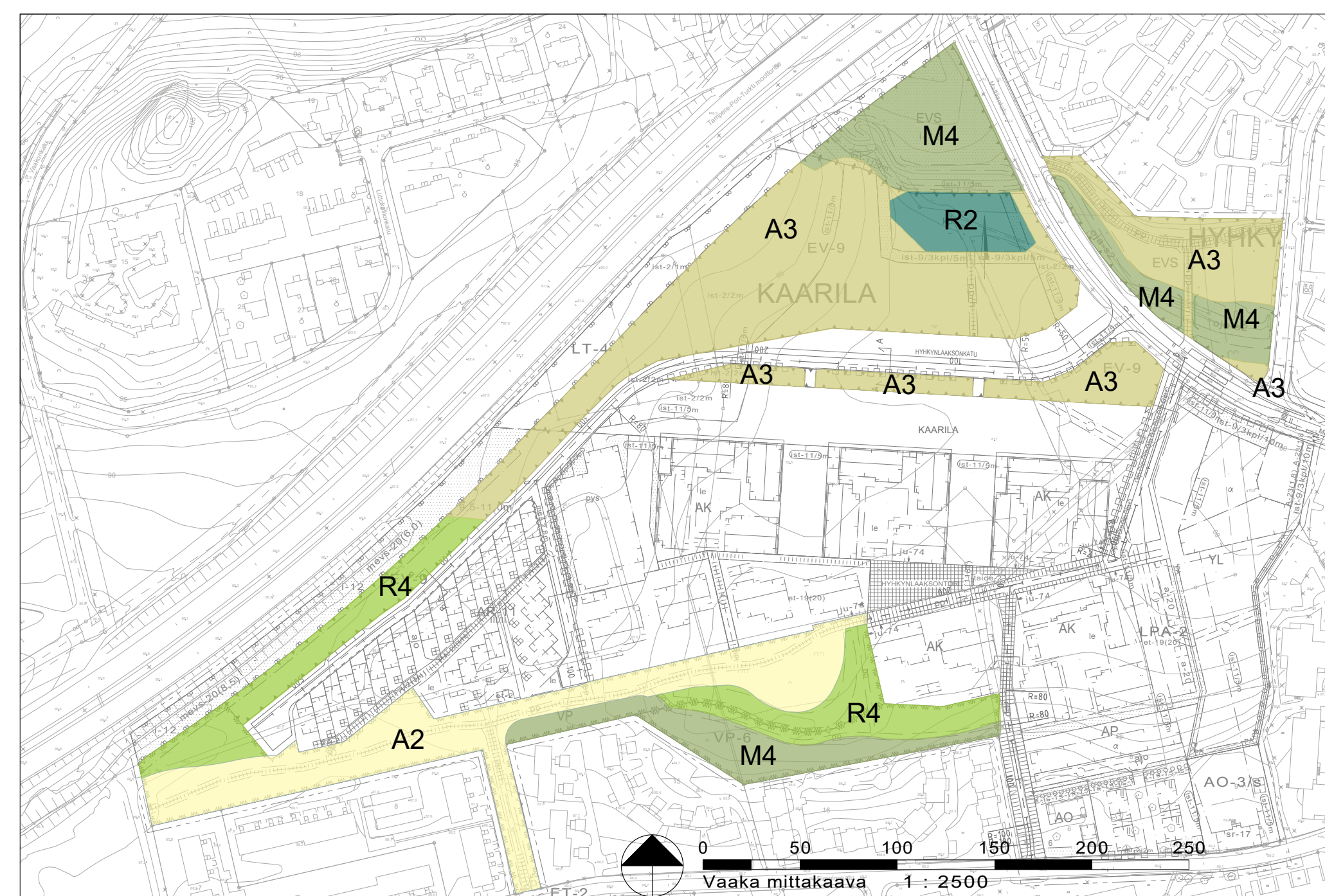
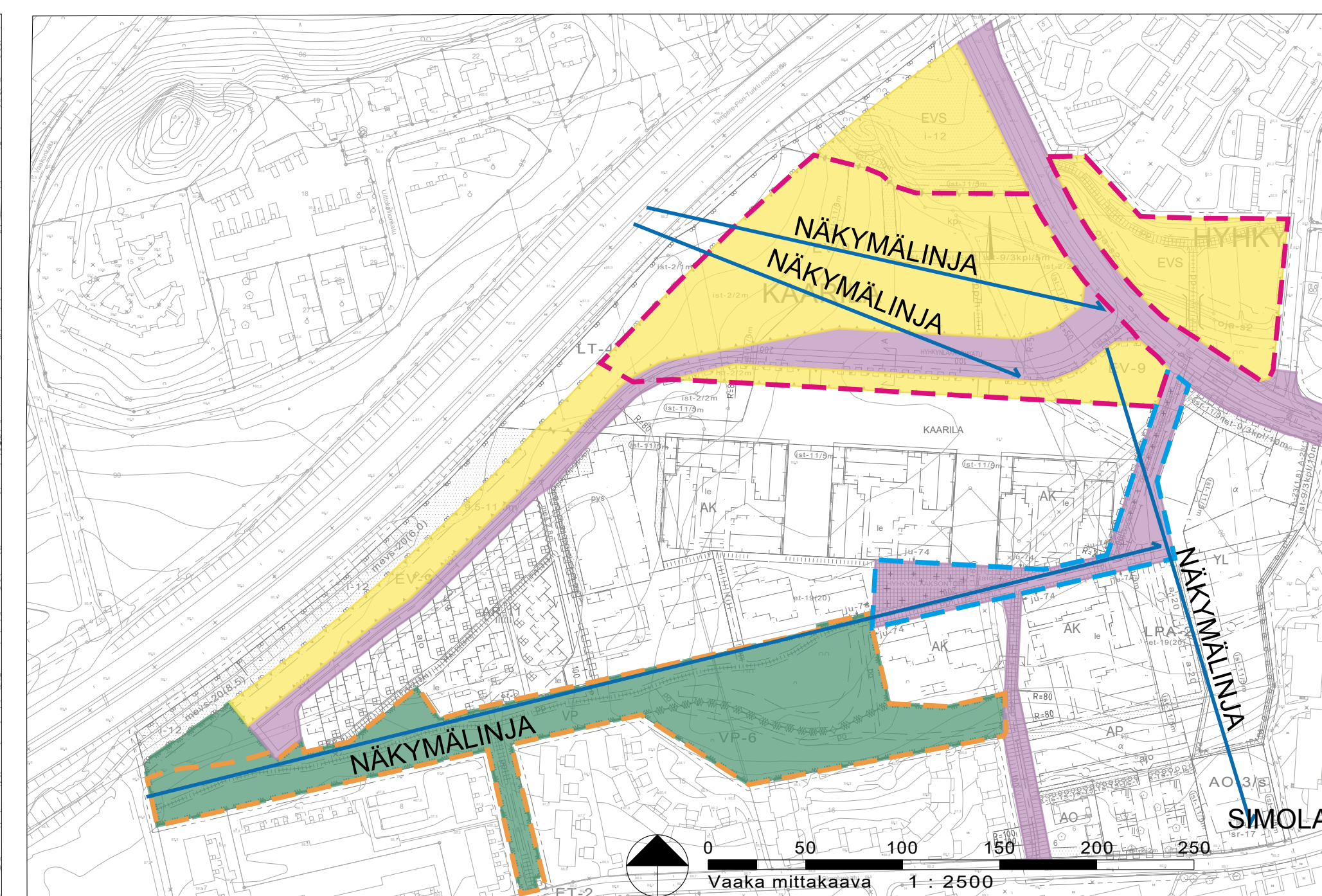


HYHKYNLAAKSON ASEMAKAAVA 8391, LUCIA JUHANTYTTÄREN PUISTON JA SUOJAVIHERALUEIDEN YLEISSUUNNITELMALUONNOS 1:1000



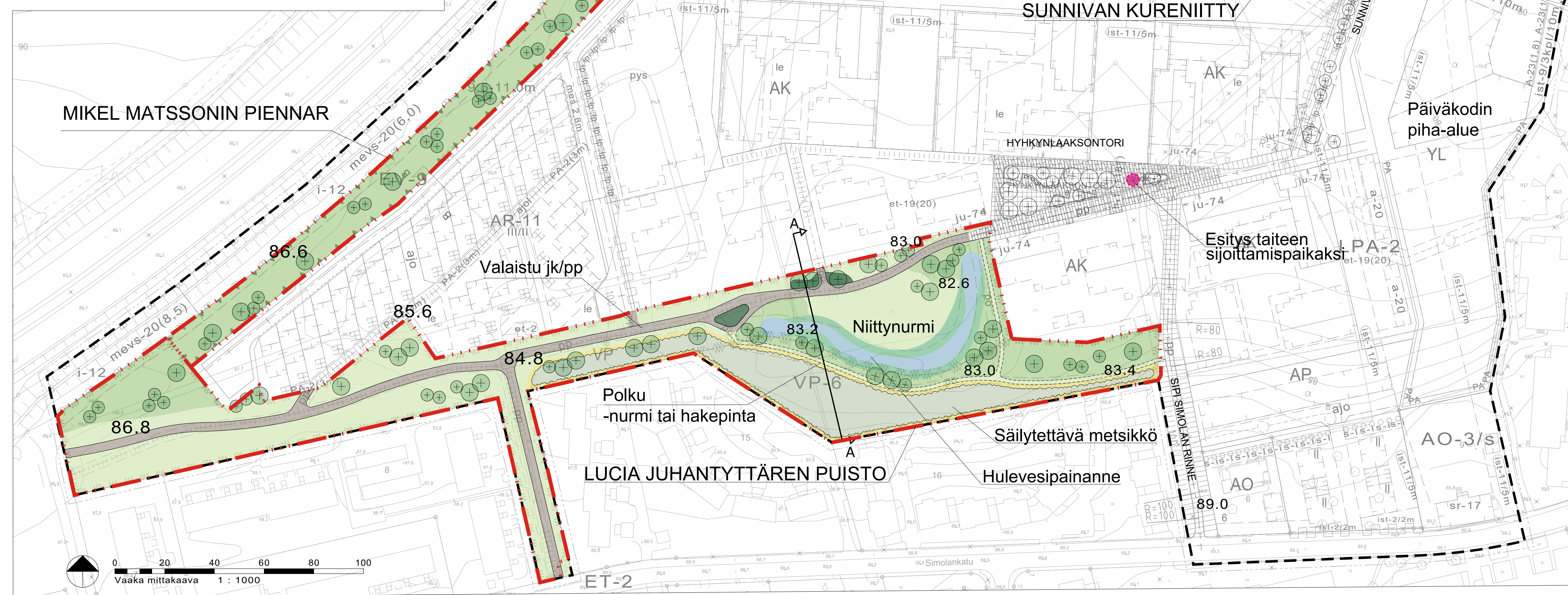
VIHERALUEIDEN KUNNOSSAPITOLUOKAT 1:2500

- R2 - Toimintaviheralue, 1 935 m²**
Kunnossapito painottuu koirapuiston rakenteiden varusteiden, kalusteiden ja laitteiden käytettävyyden ja turvallisuuden varmistamiseen.
- R4 - Suoja- ja vaihettumisviheralue, 6 975 m²**
Kunnossapito painottuu hulevesiuomien kunnossapitoon, säännölliseen niittoon ja ajoittaiseen pensaskasvillisuuden ja puuston hoitoihin.
- A2 - Käyttöniitty, 9 125 m²**
Kunnossapito painottuu säännölliseen niittoon ja lajiston monimuotoisuuden kehittämiseen. Niitty soveltuu ulkoiluun ja harrastamiseen, kuten pelailuun ja piknikalueeksi.
- A3 - Maisemaniitty, 21 950 m²**
Kunnossapito painottuu avoimen kulttuurimaiseman ja ruohovartisen luonnonkasvillisuuden säilyttämiseen. Kulkua ohjataan poluille.
- M4 - Suojajametsä 10 195, m²**
Hoidon tavoitteena on varmistaa muun muassa puuston ja maaperän elinvoimaisuus, kasvukunto, uusiutumiskyky ja monimuotoisuus.



ASEMAKAAVA-ALUEEN VIHERALUETYYPIET, KATUALUEET, MAISEMAKUVAN LUONNE JA TÄRKEIMMÄT NÄKYMÄLINJAT 1:2500

- Luonnonmukainen puisto ja hulevesiaihe
- Maisemallisesti merkittävä avoin ympäristö
- Kaupunkimainen keskusraitti ja oleskeluaukio
- Puisto
- Suojaviheralue
- Katualue



MERKINNÄT

- Kaava-alueen raja
- - - Suunnittelun alueen raja
- ⊕ Istutettava puu
- Monilajinen matala pensasisistutus
- Kylvettävä niitty
- Hulevesiuoma ja kostea niitty
- Nurmi/niitynurmi
- Säilytettävä pohjakaasvillisuus nykyinen korkeusasema säilyy
- Säilytettävä puu- ja pensaskasvillisuus
- Nykyinen uoma ja sen reunavyöhyke
- Kalliomurske 0-11
- 89.0 Suunniteltu korko

HUOM! Viheralueille esitettyn puiden, istutusten, toimintojen, valaisinten, kalusteiden ja varusteiden sijaintipaikat, mallit ja määrät ovat ohjeelliset ja ne tarkentuvat rakennussuunnittelun aikana.

Suunnitelmassa esitetyt katualueiden suunnitelmat ovat viitteellisiä ja ne tarkentuvat myöhemmissä suunnitteluvaiheissa.

Viheryleissuunnitelmaluonnoksen taustalla oleva asemakaava on asemakaavaehdotuksen 17.01.2022 mukainen.



Esimerkki Hyhkynlaaksontorille sijoitettavasta taiteesta: Mauno Kivioja - *Rehtori*

SUUNNITELMASELOSTUS

Nykytilanne

Suunnittelun alue sijaitsee Nokian moottoritien ja Pyhäjärven välisellä alueella. Alueen länsiosassa sijaitsee kaupungin taimistoalue, jonka toiminta on päättymässä. Keskiosissa sijaitsevat nykyiset Hutikonpuisto ja Leppätörmpuisto, joiden maisemakuva koostuu avoimista peltoalueista ja luonnonmukaisesta puu- ja pensaskasvillisuudesta. Puistojen sivuitse kulkee Hutikonpolku, joka on Mattilankadun ja Simolankadun välillä sijaitseva jalankulun ja pyöräilyn reitti. Pohjois- ja itäosissa, Mattilankadun lähistöllä sijaitsee Vaakko-oja, joka suojavyöhykkeineen toimii luontaisena eliöiden leviämisenreitteinä. Hyhkyn ja Kaarilan pellot ovat arvokkaita avoimia maisematiloja, ja niiltä avautuu näkymiä kohti Pispalanharjun etelärinnettä ja haulitornia.

Yleiskuvaus suunnitelmasta:

Hyhkynlaakson asemakaavan 8391 viheryleissuunnitelmaluonnoksessa on esitetty kaava-alueella sijaitsevien puisto- ja suojaviheralueiden maisemalliset periaatteet ja viherpalvelut. Suunnitelman taustalla on asemakaavaehdotus ja alustavat katusuunnitelmat. Hyhkynlaakson viheralueet ovat osa kantakaupungin keskuspuistoverkostoa ja niiltä on yhteydet muun muassa Pyhäjärven rantojen ja Vaakkolammien viheralueille. Alueelle tulevia viherpalveluita ovat koirapuisto, oleskelunurmet ja kulkureitit sekä viihtyisyyteen, maisemaan ja ekologiaan liittyvät arvot.

Lucia Juhantyttären puisto ja VP-6

Lucia Juhantyttären puisto ja siihen rajautuva VP-6 -alue ovat asemakaavan mukaisia lähivirkistysalueita ja ne sijaitsevat nykyisen pientaloasutuksen ja uusien asuinkerrostaloaluetalokortteleiden välissä. Luonnonmukaiseen puistokokonaisuuteen toteutetaan oleskeluun soveltuvia nurmialueita, kulkureittejä ja loivapiirteinen uoma hulevesien hallitsemiseksi ja viivytämiseksi. Puistoon perustetaan myös luonnonmukaisia, eri kosteusolosuhteisiin sopeutuvia niittyjä ja istutetaan monilajista ja kerroksellista puustoa. Nykyisen asutuksen reunalla on säilytettävä metsikkö, jolla on ekologia arvoja. Tarvittaessa puustoa täydennetään uusilla puustutuksilla.

Jalankulun ja pyöräilyn reitti kulkee koko puiston poikki. Murskepintainen, valaistu ja talvikunnossapidettävä reitti johtaa koillisessa uusien asuinkortteleiden välissä sijaitsevalle keskusraittille ja Hyhkynlaaksontorille ja lounaassa kohti kaava-alueen ulkopuolella sijaitsevaa Hutikonpuiston leikkipaikkaa. Reitin varrelle asennetaan puistopenkkejä ja roska-astioita. Puiston keskiosista on Kerttupiiankujan kautta kulku Simolankadulle. Puistot kuuluvat hoitoluokkiin A2, R4 ja M4.

Hyhkynpoukamantörmpän, Sunnivan kureniitty ja Mattilanpuiston suojaviheralueet

Sunnivan kureniitty, Hyhkynpoukamantörmpä ja Mattilanpuisto ovat asemakaava-alueen laidoilla sijaitsevia suojaviheralueita. Suojaviheralueilla on merkitystä alueen viihtyisyyden ja terveellisuuden sekä luonnon monimuotoisuuden ja maisema-arvojen kannalta.

Hyhkynpoukamantörmpän suojaviheralue sijoittuu avoimelle peltoalueelle. Sen eteläpuolella sijaitsevat uudet asuinkerrostaloaluetalokorttelit sekä Hyhkynlaaksonkatu ja pohjois- ja koillispuolella Vaakko-oja ja Mattilankatu. Hyhkynpoukamantörmpälle on osoitettu tilavarauksella noin 1750 m² kokoiselle koirapuistolle. Koirapuisto aidataan, valaistetaan ja sen ympärille istutetaan pienikasvuista suojapuustoa. Koirapuistoon saavutaan valaistua kulkureittiä pitkin uuden Hyhkynlaaksonkadun kautta. Vaakko-ojan ja koirapuiston väliin jätetään kasvillisuuspeitteinen suojavyöhyke. Uoman pohjoispuolella sijaitseva Mattilankadun ja Nokian moottoritien kulmauksessa ole metsikkö säilyy puustoisena suojaviheralueena.

Sunnivan kureniitylle istutetaan pienikasvuista puustoa Mattilankadun ja Vaakko-ojan suuntaisen ekologisen yhteyden vahvistamiseksi ja säilyttämiseksi. Mattilanpuiston suojaviheralueella on nykyisiä ja uusia jalankulun ja pyöräilyn reittejä Hyhkynlaakson, Mattilankadun ja Pyhäjärven ranta-alueiden välillä. Vaakko-ojan uoman varrella on säilytettävää puustoa, mutta muutoin aluetta hoidetaan avoimena maisemallisesti tärkeiden näkyvien säilyttämiseksi. Mikel Matssonin pientareen suojaviheralueelle istutetaan Nokian moottoritien meluvallin ja -seinän maisemoimiseksi puustoa. Koirapuiston hoitoluokka on R2, avoimien niittyalueiden A3 ja puustoisien alueiden M4.

Kadut, raitit ja aukiot

Katujen, raittien ja aukoiden jäsentely, katupuut ja viherrakenteet on esitetty viheryleissuunnitelmassa alustavasti. Näiden ratkaisut tarkentuvat erillisessä suunnitteluprosessissa katusuunnittelun yhteydessä. Katualueiden viherrakenteiden on tarkoitus täydentää kaava-alueen ekologisia yhteyksiä ja lisätä kaupunkiympäristön viihtyisyyttä. Hyhkynlaaksontori on korttelialueiden keskellä sijaitseva vehreä aukio. Aukion viihtyisyyttä voidaan lisätä esimerkiksi betonikiveyksillä, oleskelualueilla, puustutuksilla, muilla viherrakenteilla, taiteella ja valaistuksella. Sunnivankujan jäsentämiseksi istutetaan katupuurivi. Hyhkynlaaksonkadun luiskauksessa huomioidaan luonteva liittyminen viereiseen avoimeen maisematilaan.



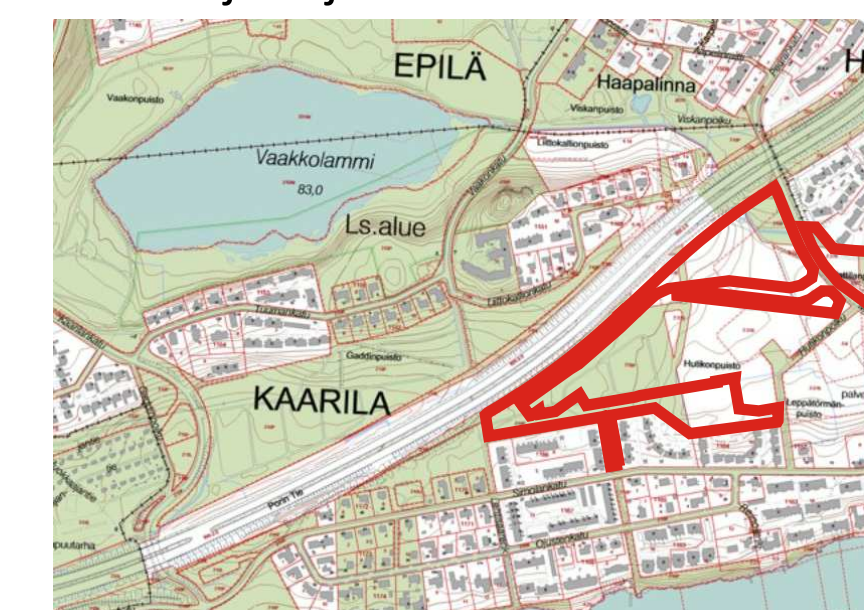
Puiston kasvillisuudessa kiinnitetään huomiota luonnonmukaiseen ulkoasuun ja kontrasteihin



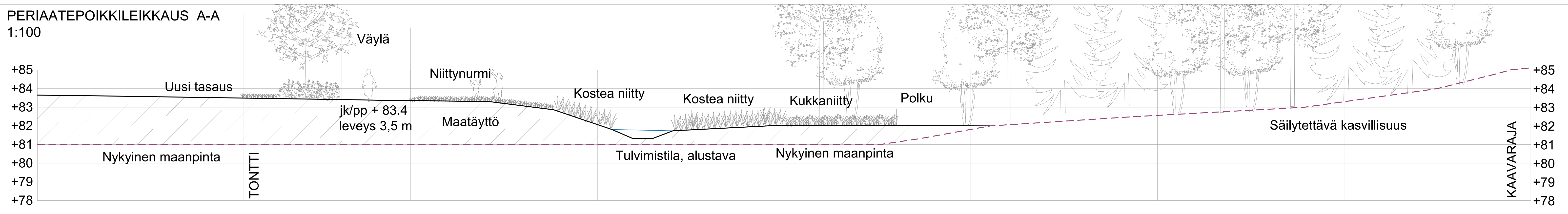
Aukion ja raitin kasvillisuus on monilajista ja rehevää



Hulevesipainanne maisemoidaan osaksi luonnonmukaista niittykokonaisuutta



Sijaintikartta



Piirustusnumerot:

- Lucia Juhantyttären puisto 18/21743/1
- Mikel Matssonin piennar 18/21744/1
- Hyhkynpoukamantörmpä 18/21745/1
- Sunnivan kureniitty 18/21746/1
- Mattilanpuisto 18/21747/1

Palautteet luonnoksesta xx.xx.2021 mennessä osoitteella:

TAMPEREEN KAUPUNKI
KIRJAAMO
PL 487, 33101 TAMPERE
KÄYNTIOSOITE: PUUTARHAKATU 6

TAI SÄHKÖPOSTILLA: kirjaamo@tamper.fi
Palautteeseen suunnitelman diaarinumero:
TRE:5492/10.03.04/2020